
przyłącze wodociągowe do przełożenia
S5a
S5a.1
S6
S6.1
S6.5
S6.6
S6.7
S6.5.1
S6.6.1
S6.7.1
S7
S7.1
S8
S8.1
S9
S9.1
S10
S10.1
S10.2
S10.3
S10.1.1
S10.2.1
S10.3.1
S11
S11.1
S12
S12.1
S12.3
S13
S13.1
S13.2
S14
S14.1
S14.4
S15
S15.1
S16
S16.1
S16.1.1
S17
S17.1
S18
S18.1
S19
S19.1
170.00m n.p.m.
175.00m n.p.m.
12%
9.71
160PE SDR17
4%
43.46m
225PE SDR17
200PVC-U klasy S (SDR34, SN8)/lite
6%
10.48m
5%
28.12m
0.8
2.57
6.42
8.92
4.38
9%
9.36
0.5%
26.41m
1.5%
10.40m
2%
9.27
granica
Studnia typowa 425PE
Studnia typowa 1000PE
Proj. włączenie do kanału 200S, Rz.d.=185.58

PROJEKT BUDOWLANY BUDOWY SIECI KANALIZACJI SANITARNEJ WRAZ Z INFRASTRUKTURĄ TWOARZYSZĄCĄ W BIAŁKOWICACH GMINA MOSZCZENICA

ZAKRES REWIZJI	DATA
TYTUŁ PROJEKTU	PROJEKT BUDOWLANY BUDOWY SIECI KANALIZACJI SANITARNEJ WRAZ Z INFRASTRUKTURĄ TWOARZYSZĄCĄ W BIAŁKOWICACH GMINA MOSZCZENICA
	GMINA MOSZCZENICA
ADRES:	97-310 Moszczenica ul. Kosowska 1
GENERALNY PROJEKTANT	P.P.W."BIOPROJEKT" Grzegorz Jaśki ul. Fabryczna26 97-310 Moszczenica
ADRES DO KORESPONDENCJI:	97-300 Piotrków Tryb. ul. Armii Krajowej 22b/9 (044) 737-09-10 biuro@bioprojekt.pl
NR KONTRAKTU:	
NR UMOWY:	
DATA UMOWY:	
JEDNOSTKA PROJEKTOWA	P.P.W. "BIOPROJEKT" Grzegorz Jaśki ul. Fabryczna 26 97-310 Moszczenica
NR KONTRAKTU:	
DATA:	
NR RYSUNKU:	

IMIĘ I NAZWISKO	NR UPRAWNIEŃ	PODPIS:
PROJEKTANT: MGR INŻ. GRZEGORZ JAŚKI	LOD/1653/PWOS/11	
ASYSTENT PROJEKTANTA: MGR INŻ. MACIEJ JAŚKI MGR INŻ. KATARZYNA KLESZCZ		

FAZA: PROJEKT BUDOWLANY	OZNACZENIE FAZY: PB
BRANŻA: SANITARNA	OZNACZENIE BRANŻY OGÓLNE: IS
TYTUŁ RYSUNKU: PROFILE PODŁUŻNE KANAŁÓW	OZNACZENIE RYSUNKU SZCZEGÓŁOWE: IS

SKALA	NR RYSUNKU	REWIZJA
1:100/500	PP-IS-02	00
DATA 2015.02		

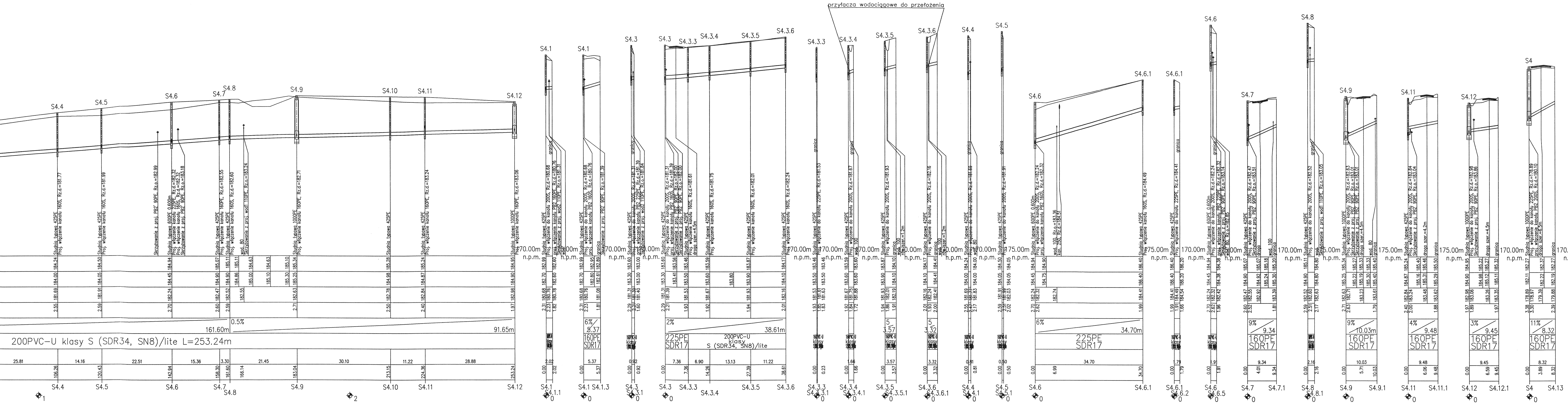
przyłącza wodociągowe do przełożenia
S4.4
S4.5
S4.6
S4.7
S4.8
S4.9
S4.10
S4.11
S4.12
0.5%
161.60m
91.65m
200PVC-U klasy S (SDR34, SN8)/lite L=253.24m
25.81
14.16
22.51
15.36
3.30
21.45
30.10
11.22
28.88
S4.1
S4.1.1
S4.1.3
6%
2.37
160PE
SDR17
S4.3
S4.3.1
S4.3.3
S4.3.4
S4.3.5
S4.3.6
2%
225PE
SDR17
200PVC-U
klasy
S (SDR34, SN8)/lite
38.61m
S4.3.4.1
S4.3.5.1
S4.3.6.1
S4.4.1
S4.5.1
S4.6.1
34.70m
S4.6.2
S4.6.5
9.34
S4.7.1
S4.8.1
10.03m
S4.9.1
9.48
S4.11.1
9.45
S4.12.1
11%
8.32
S4
S4.13
170.00m
n.p.m.
175.00m
n.p.m.
Studnia typowa 425PE
Studnia typowa 600PE 0.600m
Studnia typowa 1000PE
granica
droga szer.=4.5m
droga szer.=6.3m
wod. 100
wod. 80
kan. 250
Proj. włączenie do kanału 160S, Rz.d.=181.77
Proj. włączenie do kanału 160S, Rz.d.=181.99
Proj. włączenie do kanału 160PE, Rz.d.=182.71
Proj. włączenie do kanału 160PE, Rz.d.=183.24
Proj. włączenie do kanału 160PE, Rz.d.=183.06
Proj. włączenie do kanału 225PE, Rz.d.=181.53
Proj. włączenie do kanału 160S, Rz.d.=184.49
Proj. włączenie do kanału 225PE, Rz.d.=184.41
Proj. włączenie do kanału 225PE, Rz.d.=178.89

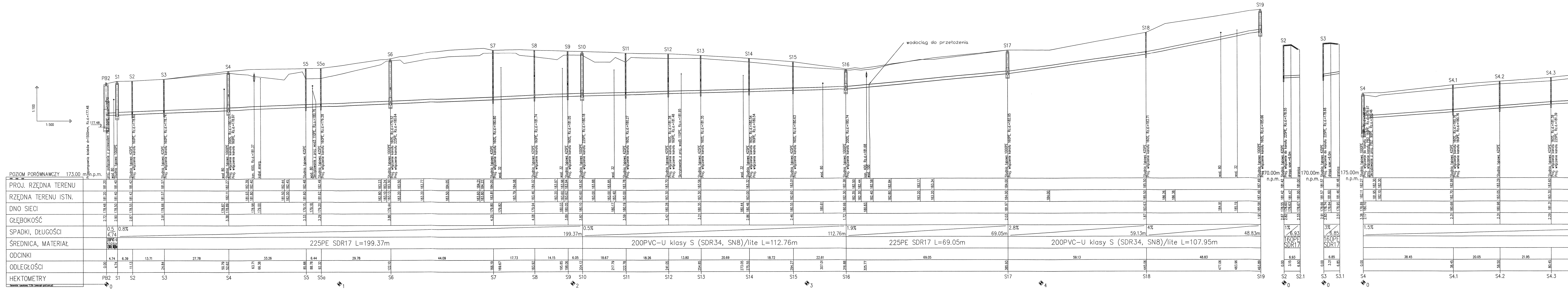
1:100
1:500
POZIOM PORÓWNAWCZY 173.00 m n.p.m.
PROJ. RZĘDNA TERENU
RZĘDNA TERENU ISTN.
DNO SIECI
GŁĘBOKOŚĆ
SPADKI, DŁUGOŚCI
ŚREDNICA, MATERIAŁ
ODCINKI
ODLEGŁOŚCI
HEKTOMETRY
PB2
S1
S2
S3
S4
S5
S5a
S6
S7
S8
S9
S10
S11
S12
S13
S14
S15
S16
S17
S18
S19
S2.1
S3.1
S4.1
S4.2
S4.3
wodociąg do przełożenia
225PE SDR17 L=199.37m
200PVC-U klasy S (SDR34, SN8)/lite L=112.76m
225PE SDR17 L=69.05m
200PVC-U klasy S (SDR34, SN8)/lite L=107.95m
0.5
0.8%
4.74
199.37m
0.5%
112.76m
1.9%
69.05m
2.8%
59.13m
4%
48.83m
1%
6.93
160PE SDR17
3%
6.85
160PE SDR17
1.5%
170.00m n.p.m.
175.00m n.p.m.
Studnia łapowa 425PE
Studnia łapowa 1000PE
Proj. włączenie kanału 160PE
wod. 80
wod. 32
kan. 600
Skrzyżowanie z proj. wodc. 110PE
Projektowany zbiornik ścieków